

RELAZIONE B

Subrelazione B2 – Schede risorse

INDICE

A)	ELENCO DELLE RISORSE INTERNE ALL'ENTE	2
A1	REFERENTI ISTITUZIONALI	2
A2	PERSONALE DIPENDENTE DALL'ENTE.....	4
A3	MATERIALI DELL'ENTE	6
A4	EDIFICI PUBBLICI	8
A5	AREE DI EMERGENZA.....	10
B)	ELENCO DELLE RISORSE ESTERNE ALL'ENTE	20
B1	ELENCO VOLONTARI GRUPPO DI PROTEZIONE CIVILE	20
B2	ELENCO PROFESSIONISTI DISPONIBILI.....	23
B3	ELENCO ASSOCIAZIONI DI VOLONTARIATO E STAZIONI RADIO LOCALI	24
B4	ELENCO MATERIALI DISPONIBILI DI PROPRIETA' DI DITTE	25
B5	EDIFICI PRIVATI UTILIZZABILI PER RICOVERO TEMPORANEO	28
C)	ENTI E GESTORI DI SERVIZI DI PUBBLICA UTILITÀ	30
C1	ELENCO AZIENDE E/O GESTORI DI PUBBLICI SERVIZI	30
C2	ELENCO CORPI DI DIFESA E CONTROLLO DEL TERRITORIO.....	32
D)	EDIFICI E AREE SIGNIFICATIVE – PUNTI DA CONTROLLARE ED INDIRIZZI DA MONITORARE.....	36
D1	ELENCO EDIFICI STRATEGICI E LUOGHI SENSIBILI UBICATI NELLA CARTA DELLE INFRASTRUTTURE	36
D2	ELENCO PUNTI CRITICI DA CONTROLLARE	38
D3	INDIRIZZI PERSONE DA EVACUARE	39

A) ELENCO DELLE RISORSE INTERNE ALL'ENTE

A1 REFERENTI ISTITUZIONALI

SINDACO

COGNOME - NOME	RESIDENZA	RECAPITO
BELLORA ANGELO	via Adige n. 5	338-7918031

ROC (Referente Operativo Comunale)

COGNOME - NOME	QUALIFICA	RESIDENZA	RECAPITO

ReC (Responsabile della Comunicazione)

COGNOME - NOME	QUALIFICA	RESIDENZA	RECAPITO

ASSESSORI

COGNOME – NOME	QUALIFICA	RESIDENZA	Tel. abitaz.	cellulare
PROTO VINCENZO	Vice Sindaco Delega a: Partecipazione, lavori pubblici, qualità urbana, ecologia, infrastrutture, viabilità e mobilità	via Liguria n. 19	0331-733322	338-7547377

Piano di Emergenza Comunale

Comune di Cardano al Campo (VA)

COGNOME – NOME	QUALIFICA	RESIDENZA	Tel. abitaz.	cellulare
FRANZONI ANDREA	Delega a: Cultura, istruzione, politiche giovanili, sport	via Roma n. 37	0331-263562	377-1708179
MAZZUCHELLI ELENA MARIA	Delega a: Pari opportunità, commercio e attività produttive, urbanistica ed edilizia privata	vicolo Faietto n. 7	0331-262705	339-3406691
TOMASINI DANIELA	Delega a: Politiche sociali e alla persona	via San Giuseppe n. 32/g	0331-733098	349-5484917
ZOCCHI MARCO	Delega a: Indirizzo strategico e attuazione del programma amministrativo, semplificazione e trasparenza amministrativa, comunicazione, rapporti con il consiglio comunale	via P. Grossoni n. 23	0331-731466	338-8599287

A2 PERSONALE DIPENDENTE DALL'ENTE

Indicare il personale che in caso di necessità deve poter essere attivato.

- *TECNICI COMUNALI (SETTORE LLPP E URBANISTICA)*
- *OPERAI*
- *AGENTI P.L.*

TECNICI COMUNALI

COGNOME – NOME	QUALIFICA	recapito di pronta reperibilità	Tel. Abitaz.	cellulare
BELLONI DONATO	Responsabile	0331-266269		
MALESANI EMANUELE	Tecnico	0331-266253		
BONGIORNI LUCA	Tecnico	0331-266241		
NOCCO VITO	Tecnico	0331-266241		
AMELIA ALIDA	Tecnico	0331-266241		

OPERAI – ALTRI

COGNOME – NOME	QUALIFICA	recapito di pronta reperibilità	Tel. abitaz.	cellulare
CHIERICHIELLO PASQUALE	Capo operai			
RIZZATO SERGIO	Operaio			

Piano di Emergenza Comunale

Comune di Cardano al Campo (VA)

POLIZIA LOCALE

COGNOME – NOME	QUALIFICA	recapito di pronta reperibilità	Tel. abitaz.	cellulare
BERRUTI SIMONA	Comandante			366-6537630
VAGO MAURO	Commissario	0331-266244		
DAMETTO PAOLO	Sovrintendente	0331-266244		
GALLI ADRIANO	Sovrintendente	0331-266244		
DI BARI DANIELA	Assistente scelto	0331-266244		
FRANCIA STEFANIA	Assistente scelto	0331-266244		
RAMPAZZO MARCO	Assistente	0331-266244		

A3 MATERIALI DELL'ENTE

Indicare il materiale disponibile che può essere utilizzato all'occorrenza e la sua collocazione

ATTREZZI – MACCHINARI - VESTIARIO (D.P.I.) – VEICOLI

NOTE L'ente non dispone di materiali e/o attrezzature particolari.

VEICOLI

CODICE	DESCRIZIONE	Q.TÀ	COLLOCAZIONE	STATO
D1.8.4	Autovettura Polizia Locale	3	Cortile Municipio	Buono
D1.8.4	Autovettura Amministrazione Comunale	5	Cortile Municipio	Buono
D1.5.1	Autocarro ribaltabile 35 q.li	1	Magazzino Com.le via Campo dei Fiori	Buono
D1.5.2	Autocarro furgonato 35 q.li	1	Magazzino Com.le via Campo dei Fiori	Buono

Piano di Emergenza Comunale

Comune di Cardano al Campo (VA)

VESTIARIO

CODICE	DESCRIZIONE	Q.TÀ	COLLOCAZIONE	STATO
D2.10.10	Giubbino alta visibilità	7	Comando PL	Buono
D2.10.9	Dotazione di sicurezza per operai	3	Magazzini comunali	Buono
D2.14.10	Elmetti da cantiere	4	Comando PL	Buono

A4 EDIFICI PUBBLICI

Indicare gli edifici disponibili che possono essere utilizzati all'occorrenza e la relativa collocazione.

SCUOLE – PALESTRE – MAGAZZINI – OSPEDALI – AMBULATORI - CASERME

SCUOLE

COD.	DESCRIZIONE	DIM. [mq]	LOCALI UTILI	INDIRIZZO	RECAPITO
	Scuola Secondaria di Primo Grado "Montessori"	400	Aule piano terra (5)	Via Carreggia 2	0331-261579
		880	Aule primo piano (16)		
		470	Aule secondo piano (8)		
	Scuola Primaria "Manzoni"	310	"Sotto cubo" (Interrato)	Via Martiri di Kindu	0331-262060
		570	Aule piano terra (12)		
		570	Aule primo piano (12)		
	Scuola Primaria "Negri"	565	Aule piano terra (12)	Via Cervino	0331-261671
		500	Aule primo piano (10)		
	Scuola dell'Infanzia "Munari"	725	Aule piano terra (13)	Via San Francesco	0331-730872
	Asilo nido "Bossi"	200	Piano terra (3)	Via Bellini 1/3	0331-261240

Piano di Emergenza Comunale

Comune di Cardano al Campo (VA)

PALESTRE

COD.	DESCRIZIONE	DIM	LOCALI UTILI	INDIRIZZO	RECAPITO
	Palestra Scuola Secondaria	545		Via Carreggia 2	
	Palestra scuola primaria "Manzoni"	650		Via Martiri di Kindu	
	Palestra scuola primaria "Negri"	930		Via Cervino	
	Palazzetto dello Sport "Giovanni Paolo II"	850	Palestra	Via Carreggia SNC	

AMBULATORI


COD.	DESCRIZIONE	DIM	LOCALI UTILI	INDIRIZZO	RECAPITO

ALTRO

COD.	DESCRIZIONE	DIM	LOCALI UTILI	INDIRIZZO	RECAPITO
	Sala "Giovanni Spadolini"	60	1	Via Torre 2	
	Sala consigliare "Sandro Pertini"	230	1	Via Verdi	
	Magazzino comunale	130	1	Via Campo dei Fiori 2/A	
	Sede protezione civile	36	1	Via Campo dei Fiori 2/B	0331-731229


Si rimanda inoltre agli allegati grafici (planimetrie) presenti su supporto informatico (cd-rom), per maggiori dettagli in merito alle dimensioni e conformazione dei locali disponibili.

A5 AREE DI EMERGENZA

Codice area	01
Tipologia di area	Area di emergenza
Denominazione	Campo Sportivo Comunale
Superficie (mq)	15.000
Coordinate geografiche	N 45°38'51.5976" – E 8°45'34.1064"
Proprietà	Amministrazione Comunale
Tipologia del suolo	Prato
Vie d'accesso	Via Carreggia
Forniture sottoservizi	Luce, acqua, Gas
Strutture a servizio dell'area	Tensostruttura coperta Cucine bagni
Note	Ampio parcheggio Stima persone ospitabili: 300
Estratto corografico	


Piano di Emergenza Comunale

Comune di Cardano al Campo (VA)

Codice area	02
Tipologia di area	Area di Emergenza
Denominazione	Oratorio
Superficie (mq)	12.000
Coordinate geografiche	N 45°38'39.5484 E 8°46'34.8432''
Proprietà	Parrocchia
Tipologia del suolo	Asfalto, sterrato
Vie d'accesso	Via Matteotti
Forniture sottoservizi	Acqua, luce, gas
Strutture a servizio dell'area	Bagni, aree coperte
Note	Stima persone ospitabili: 250
Estratto corografico	


Piano di Emergenza Comunale

Comune di Cardano al Campo (VA)

Codice area	03
Tipologia di area	Area di Emergenza
Denominazione	Piazza Ghiringhelli (area mercato)
Superficie (mq)	7000
Coordinate geografiche	N 45°38'36.348" E 8°46'12.4284"
Proprietà	Amministrazione Comunale
Tipologia del suolo	Asfalto
Vie d'accesso	Via Matteotti
Forniture sottoservizi	Acqua
Strutture a servizio dell'area	Bagni
Note	Stima persone ospitabili: 150
Estratto corografico	


Piano di Emergenza Comunale

Comune di Cardano al Campo (VA)

Codice area	04
Tipologia di area	Struttura di emergenza
Denominazione	Scuola Secondaria di Primo Grado "Montessori"
Superficie (mq)	3.500
Coordinate geografiche	N 45°38'46.11" E 8°46'04.96"
Proprietà	
Tipologia del suolo	Coperto
Vie d'accesso	Via Carreggia – Via Gramsci
Forniture sottoservizi	
Strutture a servizio dell'area	Palestra
Note	Stima persone ospitabili: 350
Estratto corografico	


Piano di Emergenza Comunale

Comune di Cardano al Campo (VA)

Codice area	05
Tipologia di area	Struttura di emergenza
Denominazione	Scuola Primaria "Manzoni"
Superficie (mq)	1.100
Coordinate geografiche	N 45°39'07.99" E 8°46'12.70"
Proprietà	
Tipologia del suolo	Coperto
Vie d'accesso	Via Martiri di Kindù – Via Verdi
Forniture sottoservizi	
Strutture a servizio dell'area	Palestra
Note	Stima persone ospitabili: 110
Estratto corografico	


Piano di Emergenza Comunale

Comune di Cardano al Campo (VA)

Codice area	06
Tipologia di area	Struttura di emergenza
Denominazione	Scuola Primaria "Negri"
Superficie (mq)	1.200
Coordinate geografiche	N 45°38'25.17" E 8°46'16.01"
Proprietà	
Tipologia del suolo	Coperto
Vie d'accesso	Via San Giuseppe – Via Cervino
Forniture sottoservizi	
Strutture a servizio dell'area	Palestra
Note	Stima persone ospitabili: 120
Estratto corografico	


Piano di Emergenza Comunale

Comune di Cardano al Campo (VA)

Codice area	07
Tipologia di area	Struttura di emergenza
Denominazione	Scuola dell'Infanzia "Munari"
Superficie (mq)	3.200
Coordinate geografiche	N 45°38'33.65" E 8°46'10.04"
Proprietà	
Tipologia del suolo	Coperto
Vie d'accesso	Via San Francesco – SP 28
Forniture sottoservizi	
Strutture a servizio dell'area	
Note	Stima persone ospitabili: 320
Estratto corografico	


Piano di Emergenza Comunale

Comune di Cardano al Campo (VA)

Codice area	08
Tipologia di area	Struttura di emergenza
Denominazione	Palazzetto dello sport "Giovanni Paolo II"
Superficie (mq)	1.200
Coordinate geografiche	N 45°38'54.10" E 8°45'27.23"
Proprietà	
Tipologia del suolo	Coperto
Vie d'accesso	Via Carreggia
Forniture sottoservizi	
Strutture a servizio dell'area	
Note	Stima persone ospitabili: 120
Estratto corografico	

Piano di Emergenza Comunale

Comune di Cardano al Campo (VA)

Codice area	09
Tipologia di area	Zona di atterraggio per l'emergenza
Denominazione	Campo Sportivo Comunale
Superficie (mq)	15.000
Coordinate geografiche	N 45°38'51.5976" – E 8°45'34.1064"
Proprietà	Amministrazione Comunale
Tipologia del suolo	Prato
Vie d'accesso	Via Carreggia
Forniture sottoservizi	Luce, acqua, Gas
Strutture a servizio dell'area	Tensostruttura coperta Cucine bagni
Note	
Estratto corografico	

Piano di Emergenza Comunale

Comune di Cardano al Campo (VA)

Per l'individuazione delle aree di attesa su cartografia di dettaglio, si rimanda alla Tavola 2 a "Analisi del tessuto urbanizzato - edifici e strutture di rilevanza strategica, area di emergenza", costituente parte integrante del Piano di Emergenza Comunale.

B) ELENCO DELLE RISORSE ESTERNE ALL'ENTE

B1 ELENCO VOLONTARI GRUPPO DI PROTEZIONE CIVILE

RESPONSABILE CAPISQUADRA VOLONTARI

NOME	ATTIVITÀ	SEDE	TEL.
Gruppo comunale Protezione Civile	Soccorso	Via Campo dei Fiori 2/B	0331-731229 349-7610092

RESPONSABILE	RESIDENZA	TEL.
BONATO LORIS	Via Roma 56	338-8976301
CHIARELLO LUCIANO (Vice)	Via per Casorate 9/B	340-5881675

N° VOLONTARI
29 (26 operativi)

MEZZI IN DOTAZIONE

COD.	DESCRIZIONE	Q.TÀ	COLLOCAZIONE	STATO
D1.9.1	Fuoristrada tipo PIK-UP	1	Sede	buono
D1.8.4	Autovettura Peugeot Ranch	1	Sede	buono
D4.1.3	Apparato radio portatile	11	Sede	Buono
D4.1.6	Antenna mobile	1	Sede	Buono
D2.13.11	Torce a batteria	7	Sede	Buono
D2.11.4	Estintore a polvere	4	Sede	Buono
D2.14.18	Motosega	2	Sede	Buono

Piano di Emergenza Comunale

Comune di Cardano al Campo (VA)

D2.8.9	Martello demolitore	1	Sede	Buono
D2.8.99	Trapano a percussione	1	Sede	Buono
D2.14.3	Mototroncatrice elettrica	1	Sede	Buono
D2.8.4	Compressore con accessori	1	Sede	Buono
D2.14.10	Elmetti in plastica	9	Sede	Buono
D2.11.20	Taniche per carburante varie capienze	6	Sede	Buono
D2.14.38	Guanti da lavoro	15	Sede	Buono
D2.14.41	Sega	2	Sede	Buono
D2.14.1	Badile	9	Sede	Buono
D2.14.1	Pala neve in plastica	3	Sede	Buono
D2.14.21	Piccone	5	Sede	Buono
D2.14.99	Secchi in plastica	10	Sede	Buono
D2.14.40	Ascia	4	Sede	Buono
D2.14.41	Seghetto per ferro	2	Sede	Buono
D2.14.99	Tronchese per ferro	2	Sede	Buono
D2.14.42	Falcetto	2	Sede	Buono
D2.14.44	Cavo traino in fibra	3	Sede	Buono
D2.14.12	Fune varie misure	3	Sede	Buono
D2.11.7	Elettropompa	2	Sede	Buono
D2.12.2	Gruppo elettrogeno 3,5 KW 220V/12V	1	Sede	Buono
D2.12.2	Gruppo elettrogeno 7 KW 380V/220V	2	Sede	Buono
D2.13.99	Quadro elettrico di distribuzione	2	Sede	Buono
D2.13.6	Lampade alogene 500W	6	Sede	Buono

Piano di Emergenza Comunale

Comune di Cardano al Campo (VA)

D2.13.99	Prolunghe	4	Sede	Buono
D2.12.99	Avviatore per motori (booster)	1	Sede	Buono
D2.14.32	Cariola in plastica	4	Sede	Buono
D2.14.35	Scala telescopica mt 9	1	Sede	Buono
D2.1107	Motopompa	1	Sede	Buono
D2.11.8	Manichette attacco rapido	2	Sede	Buono
D2.11.99	Stivali altezza coscia	20	Sede	Buono
D2.10.99	Imbracature	10	Sede	Buono
D2.14.6	Funicelle per imbracature	10	Sede	Buono
D2.13.7	Lampade segnalazione stradale	3	Sede	Buono
D2.13.9	Lanterne ricaricabili	4	Sede	Buono
D2.14.99	Cassetta con attrezzi	1	Sede	Buono
D3.10.2	Termoconvettore elettrico	1	Sede	Buono
D3.6.2	Brandina pieghevole	5	Sede	Buono
D3.9.99	Cartelli stradali mobili	14	Sede	Buono
D3.9.7	Transenne	20	Sede	Buono
D2.11.8	Manichette antincendio UNI 45 da mt 20	4	Sede	Buono
D2.11.1	Lancia tripla azione	1	Sede	Buono

NOTE

Disponibile file con nominativo volontari

B2 ELENCO PROFESSIONISTI DISPONIBILI

MEDICI – VETERINARI – GEOLOGI – ARCHITETTI – INGEGNERI – GEOMETRI

COD.	COGNOME - NOME	QUALIFICA	RESIDENZA	TEL.

B3 ELENCO ASSOCIAZIONI DI VOLONTARIATO E STAZIONI RADIO LOCALI

Indicare le associazioni di volontariato (di vario tipo) presenti sul territorio comunale.

NOME	ATTIVITA'	SEDE	TEL.

RESPONSABILE	RESIDENZA	REPERIBILITÀ TELEFONICA

N° VOLONTARI

MEZZI IN DOTAZIONE

COD.	DESCRIZIONE	Q.TÀ	COLLOCAZIONE	STATO

NOTE

B4 ELENCO MATERIALI DISPONIBILI DI PROPRIETA' DI DITTE

Indicare il materiale disponibile depositato presso ditte locali (eventualmente convenzionate con l'ente per la manutenzione degli immobili o la spalatura della neve), che può essere utilizzato all'occorrenza

ELETTICISTI – IDRAULICI - IMPRESE EDILI - AUTOSERVIZI

(compilare una scheda per ogni ditta)

NOME E RAGIONE SOCIALE.	ATTIVITÀ	SEDE	TEL.
G & C. Elettra di Carrara Roberto	Elettricista	Via Del Dosso 10	0331/262488

NOME E RAGIONE SOCIALE.	ATTIVITÀ	SEDE	TEL.
Pronto Intervento Casa	Elettricista	Via Mameli 22	320/2439595

NOME E RAGIONE SOCIALE.	ATTIVITÀ	SEDE	TEL.
IMPRESA GEOM. LUNARDON ADRIANO E ROBERTO S.N.C.	Impresa Edile	Via Guglielmo Oberdan 21	0331/261686 Cell. 335/6555993 Mail. in-fo@impresalunardon.it

CODICE	DESCRIZIONE	Q.TÀ	COLLOCAZIONE	STATO
D1.5.1	TRASPORTO: Camion Mercedes Sprinter (portata utile 1,5 t)	2	Via Oberdan 21	
D1.5.1	Camion Mercedes 1833 – 2 assi (portata utile 10 t)	1	Via Oberdan 21	
D1.5.1	Camion Mercedes 3341 – 3 assi (portata utile 20 t)	1	Via Oberdan 21	
D2.3.4	SOLLEVAMENTO: Piattaforma aerea elettrica Manitou (h 15 mt)	1	Via Oberdan 21	

Piano di Emergenza Comunale

Comune di Cardano al Campo (VA)

D2.3.4	Piattaforma aerea telescopica fuoristrada Manitou (h 27,5 mt)	1	Via Oberdan 21	
D2.3.5	Muletto telescopico fuoristrada Manutou	1	Via Oberdan 21	
D2.3.2	Autogrù Locatelli 8400T (h 43 mt – portata utile 35t)	1	Via Oberdan 21	
D2.1.7	MOVIMENTO TERRA: Escavatore cingolato Volvo ECR 88 con forbice per c.a. e martellone	1	Via Oberdan 21	
D2.1.7	Escavatore cingolato Kubota U20.3° (con martellone)	1	Via Oberdan 21	
D2.1.7	Escavatore cingolato Kubota U17.3° (con martellone)	1	Via Oberdan 21	
D2.1.7	Miniescavatore Kubota U10.3 (con martellone)	1	Via Oberdan 21	
D2.1.3	Paletta Bob-Cat gommata	1	Via Oberdan 21	
D2.1.99	Rullo compressore Dynapac	1	Via Oberdan 21	

NOME E RAGIONE SOCIALE.	ATTIVITÀ	SEDE	TEL.
Cirea Alberto Autonoleggio con Conducente www.autonoleggiocirea.com www.carandrivermilan.us www.carandrivermilan.co	Noleggio con Conducente	Via G. Aselli 23 20133 Milano	338/34072069 info@albertlimo.com carandrivermilan.com in- fo@autonoleggiocirea.com

NOME E RAGIONE SOCIALE.	ATTIVITÀ	SEDE	TEL.
SUCCURTO ROCCO	Noleggio con Conducente	Via della Selva	0331/260876 335/5934265

Piano di Emergenza Comunale

Comune di Cardano al Campo (VA)

CODICE	DESCRIZIONE	Q.TÀ	COLLOCAZIONE	STATO
D1.8.4.	ATV Mercedes per il trasporto di otto persone	1	Via della Selva	

B5 EDIFICI PRIVATI UTILIZZABILI PER RICOVERO TEMPORANEO

Indicare gli edifici utilizzabili in caso di necessità

ALBERGHI – MENSE – RISTORANTI – DEPOSITI - CAMPEGGI

COD.	DESCRIZIONE	DIMENS.	NOTE	COLLOCAZIONE	TEL.
	Bed & Breakfast "Le quattro stelle"	8 posti letto (estendibili a 12)		Via Dolomiti 2/A	348-4009416 348-6042086
	Bed & Breakfast "La casa di Benny"	7 posti letto (estendibili a 8)		Via Parma 9	348-4009416 348-6042086
	Bed & Breakfast "Tiziano"	4 posti letto (estendibili a 6)		Via Mincio 15	0331-730690 33-6464744
	Bed & Breakfast "Moonrose"	6 posti letto		P.zza Falcone e Borsellini 14	0331-973056 328-3042266 327-0789087
	Bed & Breakfast "Dado Ranch"	5 posti letto (estendibili a 6)		Via per Casorate 32	0331-731149 333-6583001
	Bed & Breakfast "Mxp rooms"			Via dell'Ongaro 8	340-1982450
	Hotel "Malpensa Cardano"			Via al Campo 10	0331-261011
	Hotel "Ibis"			Via al Campo 100	0331-1834711
	Hotel "Cavalieri della corona"			Via Baroldo 12	0331-730350
	Hotel "Ascot Lodging"			Via dell'Ongaro 48	0331-262926
	Hotel "Visconti"			Via Gran Paradiso 16	0331-733196

Piano di Emergenza Comunale

Comune di Cardano al Campo (VA)

	Ristorante "Nel buco del mulo"			Via al campo 166	0331-261228
	Ristorante "Il ghiotto"			Via Adige 100	0331-730341
	Ristorante "Il quinto ele- mento"			Via Gramsci 30	0331-731438

C) ENTI E GESTORI DI SERVIZI DI PUBBLICA UTILITÀ

C1 ELENCO AZIENDE E/O GESTORI DI PUBBLICI SERVIZI

Gas - Elettricità – Acqua - Telefono

N°	DESCRIZIONE	REFERENTE RESP.	INDIRIZZO	RECAPITO
	Gestore rete Gas G.E.I. GESTIONE ENERGETICA MPIANTI SpA	Micheloni Pino		348-0170788 direzione@pec.geispa.it
	Gestore telefonico TELECOM ITALIA SpA	Florenzano Agostino		335-7031510 alessandro.florenzano@tecomitalia.it
	Gestore telefonico FASTWEB SpA		Milano	gianfranco.fossati@fastweb.it pietro.raimondi@fastweb.it
	Gestore telefonico VODAFONE SpA		Milano – Via Bisceglie 104	
	Gestore telecomunicazioni METROWEB SpA		Milano	michele.guerriero@metroweb.it
	Gestore telecomunicazioni VERIZON ITALIA SpA		Milano – Via del Carroccio 6	
	Gestore elettrico E DISTRIBUZIONE	Bergaglio Carlo		0332-095800 329-2287522 e-distribuzione

Piano di Emergenza Comunale

Comune di Cardano al Campo (VA)

				ne@pec.e-distribuzione.it
	Gestore elettrico ENEL SOLE SpA		Varese	alessandro.giordano@enei.it
	Gestore acquedotto e rete fognaria ALFA SRL VARESE	Gorla Massimiliano		348-6429401 Reperibilità H24 0331-793130
	Gestore impianto depurazione TUTELA AMBIENTALE DEITORRENTI ARNO, RILE E TENORE SpA			
	Gestore oleodotto SARPOM Srl	Manzotti Massimo Gheza Enio		348-7312659 348-6510913 0321-795111 02-9017002
	Gestore infrastrutture viabilità F.A. BATTAGLIA Srl	Dell'Acqua Enzo	Via 2 giugno 1946 – 21013 Gallarate	0331-793622 348-7447374

Viabilità

N°	DESCRIZIONE	REFERENTE RESP.	INDIRIZZO	RECAPITO
	ANAS Compartimento di Milano	Giglio Gioacchino	Milan	02-8266853 335-7660209
	Provincia di Varese Ex S.P. 28	Zolla Piermarco	Varese	348-2248652

C2 ELENCO CORPI DI DIFESA E CONTROLLO DEL TERRITORIO

Livello locale (municipio)

N°	DESCRIZIONE	INDIRIZZO	RECAPITO
	Polizia Locale	Via Torre 2	0331-266244 348-2665961

Livello sovra comunale (Provinciale)

N°	DESCRIZIONE	SEDE PIU' VICINA	INDIRIZZO	TEL.
1	Prefettura	VARESE	P.za Libertà 1 - 21100 Varese	tel. 0332 801 111 fax 0332 801 666 prefettura.varese@interno.it
2	Carabinieri	GALLARATE	L.go Francesco Verrotti di Pianella, 21013 Gallarate VA	0331 759100
3	Questura	VARESE	Piazza della Libertà, 2 - 21100 Varese	0332 801111 urp.quest.va@pecps.poliziadistato.it
4	Polizia di Stato Commissariato	GALLARATE	Via Ragazzi del '99, 4, 21013 Gallarate VA	0331 712911
5	Guardia di Finanza	GALLARATE	Via A. Pegoraro, 10A, 21013 Gallarate VA	0331 782185
6	Gruppo Carabinieri Forestale Varese	VARESE	Via Frattini, 3	tel 0332 282587 - 236894 – 239521 fax 0332 326714

Piano di Emergenza Comunale

Comune di Cardano al Campo (VA)

				cp.varese@pec.corpof orestale.it
7	Vigili del Fuoco	VARESE		112
8	G.e.v.	VARESE	Via Copelli 5	0332 255346-352-353
9	A.T.S.	SOMMA LOMBARDO	VIA Cavour 2	0331 258131
10	A.r.p.a.	MILANO	Via Rosellini 17	02 696661

Livello sovracomunale (Regionale)

N°	DESCRIZIONE	SEDE PIÙ VICINA	INDIRIZZO	RECAPITI
1A	<p>REGIONE LOMBARDIA</p> <p>EMERGENZE PROTEZIONE CIVILE</p> <p>NUMERO VERDE</p>			<p>800 061.160</p> <p>Fax 0269777782 - 0269901091</p> <p>salaoperativa@protezionecivile.regione.lombardia.it</p>
1B	<p>REGIONE LOMBARDIA</p> <ul style="list-style-type: none"> ▪ DIREZIONE GENERALE SICUREZZA, PROTEZIONE CIVILE E IMMIGRAZIONE 			<p>Tel. 0267656747</p> <p>Fax 023936165 (istituzionale)</p> <p>sicurezza@pec.regione.lombardia.it</p>
1C	<p>REGIONE LOMBARDIA</p> <ul style="list-style-type: none"> ▪ U.O. PROTEZIONE CIVILE ✓ STRUTTURA PIANIFICAZIONE EMERGENZA ✓ STRUTTURA GESTIONE DELLE EMERGENZA 	MILANO	PIAZZA CITTÀ DI LOMBARDIA, 1	<p>Tel. 0267654098</p> <p>Fax 0267651946</p> <p>Tel. 0267652097</p> <p>Tel. 0267655459</p>

Piano di Emergenza Comunale

Comune di Cardano al Campo (VA)

N°	DESCRIZIONE	SEDE PIÙ VICINA	INDIRIZZO	RECAPITI
2	AIPO – AGENZIA INTERREGIONALE PER IL FIUME PO – UFFICIO OPERATIVO DI PAVIA	PAVIA	VIA MENTANA, 55	Tel. 0382385501-0382385503 Fax 0382385502 ufficio-pv@agenziapo.it
3A	COMPARTIMENTO ANAS DI MILANO	MILANO	VIA CORRADINO D'ASCANIO, 3	Tel. 0282685501
3B	SERVIZIO PRONTO ANAS			Tel. 841148
4	CENTRO ANTI VELENI OSPEDALE NIGUARDA (CAV)	MILANO	PIAZZA OSPEDALE MAGGIORE 3	Tel. 0266101029

Livello sovra comunale NUMERO UNICO DI EMERGENZA

DESCRIZIONE	TEL.
Numero Unico di Emergenza	112

Il servizio "Numero Unico Europeo d' emergenza **112**" rappresenta un modello di servizio di emergenza unico in Italia che ripropone quello già adottato in diversi Paesi europei.

Tutte le telefonate di emergenza confluiscono in un'unica Centrale Operativa (Call Center NUE 112), qualsiasi numero di soccorso il chiamante abbia composto, compreso lo stesso 112.

Gli operatori del Call Center smistano le chiamate, dopo aver localizzato il chiamante e individuata l'esigenza, all'ente competente per la gestione dell' evento di emergenza:

- Arma dei Carabinieri (112);
- Polizia di Stato (113);
- Vigili del Fuoco (115);
- Emergenza Sanitaria (118).

Come funziona

Componendo qualsiasi numero dell'emergenza (112, 113, 115, 118) il cittadino entra in contatto con l'operatore del Call Center NUE 112 che prende in carico la chiamata, se necessario attiva una teleconferenza per la traduzione multilingue, e inizia la compilazione della scheda contatto. Il collegamento con il CED interforze del Viminale consente di raccogliere in pochissimi istanti (3-4 secondi) i dati identificativi e la localizzazione del numero chiamante (per le chiamate da telefono fisso) o la sua localizzazione tramite cella telefonica (per le chiamate da telefono mobile). Se la chiamata **non riguarda** una richiesta di soccorso non viene passata al PSAP di 2° livello: l'azione di filtro del 112, che arriva al 60% delle chiamate in ingresso,

consente alle Forze di secondo livello di ricevere un numero molto minore di chiamate e tutte appropriate.

Tutte le informazioni raccolte vengono inserite in una scheda elettronica; a quel punto la chiamata, corredata dalla scheda, viene trasferita alle Forze di Pubblica Sicurezza (112 e 113), alla Centrale Operativa dei Vigili del Fuoco (115) o al Soccorso Sanitario (118); viene cioè trasferita all'amministrazione competente per funzione e territorio.

Contesto Operativo Attuale



Tutto il traffico telefonico e tutti i dati relativi agli eventi vengono registrati.

Il servizio è gratuito sia da telefonia fissa sia da mobile.

**D EDIFICI E AREE SIGNIFICATIVE – PUNTI DA CONTROLLARE ED INDIRIZZI
DA MONITORARE**

COD.	DESCRIZIONE	DIM	LOCALI UTILI	INDIRIZZO	RECAPITO
	Palestra Scuola Secondaria	545		Via Carreggia 2	
	Palestra scuola primaria "Manzoni"	650		Via Martiri di Kindu	
	Palestra scuola primaria "Negri"	930		Via Cervino	
	Palazzetto dello Sport "Giovanni Paolo II"	850	Palestra	Via Carreggia SNC	

D1 Elenco edifici strategici e luoghi sensibili ubicati nella carta delle infrastrutture

COD	EDIFICIO	INDIRIZZO	RECAPITO
SEDI ISTITUZIONALI			
	Municipio	Piazza Mazzini 19	
	Sala consiliare "Sandro Pertini"	Via Verdi	
SEDI CENTRI OPERATIVI			
SEDI STRUTTURE OPERATIVE			
	Magazzino comunale	Via Campo dei Fiori 2/A	
	Sede protezione civile	Via Campo dei Fiori 2/B	0331-731229
STRUTTURE SCOLASTICHE			
	Scuola Secondaria di Primo Grado "Montessori"	Via Carreggia 2	0331-261579
	Scuola Primaria "Manzoni"	Via Martiri di Kindu	0331-262060

Piano di Emergenza Comunale

Comune di Cardano al Campo (VA)

	Scuola Primaria "Negri"	Via Cervino	0331-261671
	Scuola dell'Infanzia "Munari"	Via San Francesco	0331-730872
	Asilo nido "Bossi"	Via Bellini 1/3	03331-261240
STRUTTURE SPORTIVE			
	Palestra Scuola Secondaria	Via Carreggia 2	0331-261579
	Palestra scuola primaria "Manzoni"	Via Martiri di Kindu	0331-262060
	Palestra scuola primaria "Negri"	Via Cervino	0331-261671
	Palazzetto dello Sport "Giovanni Paolo II"	Via Carreggia SNC	
	Campo oratorio parrocchia S. Anastasio	Via Don Villa 2	
STRUTTURE CIVICHE			
	Sala "Giovanni Spadolini"	Via Torre 2	
STRUTTURE SANITARIE – SOCIO ASSISTENZIALI			
LUOGHI DI CULTO			
	Parrocchia S. Anastasio	Via Don Villa 2	
	Parrocchia Natività di Maria Vergine	Via Versi 20	
STRUTTURE RICREATIVE E CULTURALI			
STRUTTURE O LUOGHI DESTINATI AL COMMERCIO			

D2 Elenco punti critici da controllare

TIPOLOGIA DI RISCHIO	PUNTO DA CONTROLLARE	INCARICATO

D3 Indirizzi persone da evacuare

Per l'elenco degli indirizzi da monitorare si rimanda al file allegato.