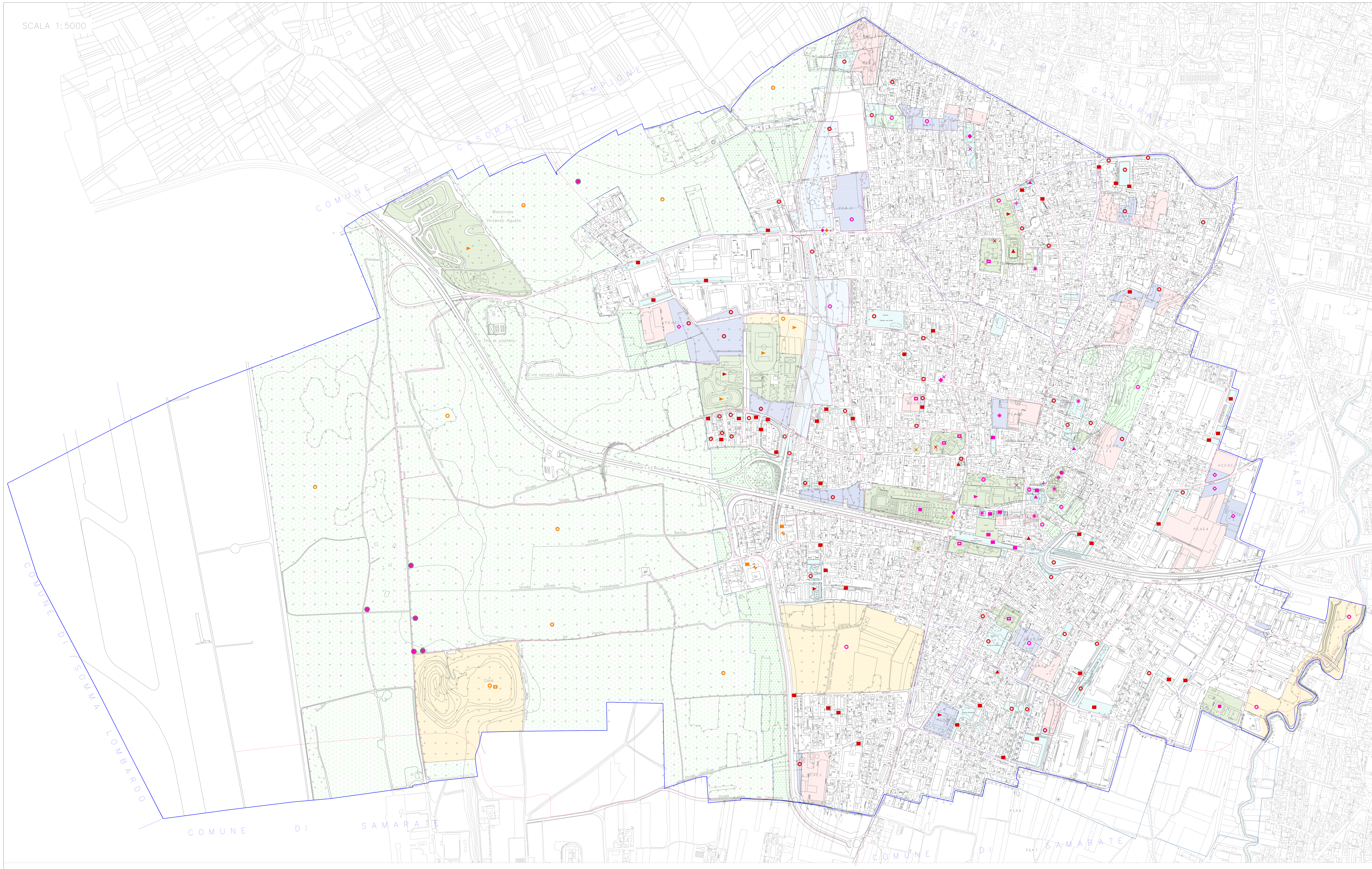

LEGENDA:

	CONFINE COMUNALE
	Aree di servizi ESISTENTI nelle quali sono presenti attrezzature strategiche
	Aree di servizi nelle quali sono IN PROGETTO attrezzature strategiche
	Aree di servizi ESISTENTI nelle quali sono presenti attrezzature non strategiche
	Aree di servizi nelle quali sono IN PROGETTO attrezzature non strategiche
	Ambiti del tessuto urbano consolidato; Parchi e giardini privati art. 18.1.4 N.d.P.
	Ambiti esterni al tessuto urbano consolidato; Zone agricole di iniziativa comunale orientata art. 19 N.d.P.
	Ambiti esterni al tessuto urbano consolidato; Zone verdi naturali art. 20 N.d.P.
	Ambiti di Trasformazione (AT) vedi Documento di Piano
	Ambiti del tessuto urbano consolidato; Piani di attuazione individuati
	Ambiti esterni al tessuto urbano consolidato; Aree di rispetto ambientale parte quarta N.d.P.
	Mobilità dolce, percorsi ciclo pedonali
	Individuazione dei pozzi e fascia di rispetto (D.P.R. 236/1988)
	Limite aree di rispetto stradale
	PERIMETRO IC del Parco Lombardo della Valle del Ticino
	Piano stralcio per l'assetto idrogeologico limite tra la fascia A e la fascia B
	Vincolo ai sensi del D.Lgs. 490/99 e D. Lgs. 42/04 limite di area compresa entro i 150 m di distanza da corso d'acqua.

ATTREZZATURE PER SERVIZI DI QUARTIERE

- Sistema verde
- Sistema attrezzature sportive
- Sistema parcheggi
- Sistema attrezzature religiose
- Sistema servizi sociali

ATTREZZATURE PER SERVIZI COMUNALI

- Sistema cultura
- Sistema istruzione
- Sistema sanità
- Sistema attrezzature pubbliche
- Sistema verde
- Sistema attrezzature sportive
- Sistema impianti tecnologici
- Sistema mobilità e trasporti
- Sistema parcheggi
- Sistema attrezzature religiose
- Sistema servizi sociali
- Sistema edilizia residenziale pubblica
- Sistema servizi alle attività economiche

ATTREZZATURE PER SERVIZI SOVRACOMUNALI

- Sistema istruzione
- Sistema verde
- Sistema attrezzature sportive
- Sistema mobilità e trasporti
- Sistema parcheggi
- Sistema servizi sociali
- Sistema di attività ricettive

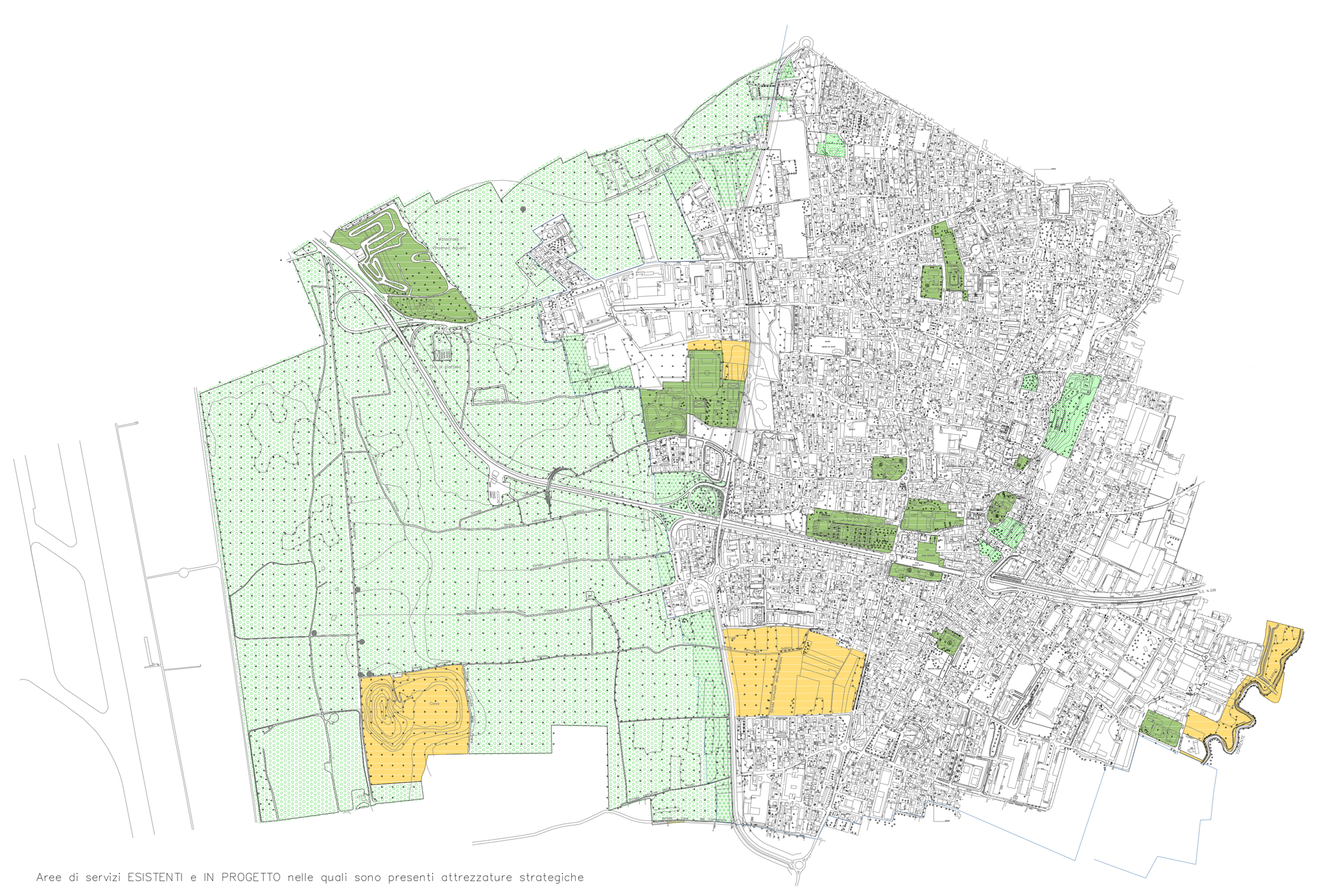

Aree di servizi ESISTENTI e IN PROGETTO nelle quali sono presenti attrezzature strategiche

Aree di servizi ESISTENTI e IN PROGETTO nelle quali sono presenti attrezzature non strategiche

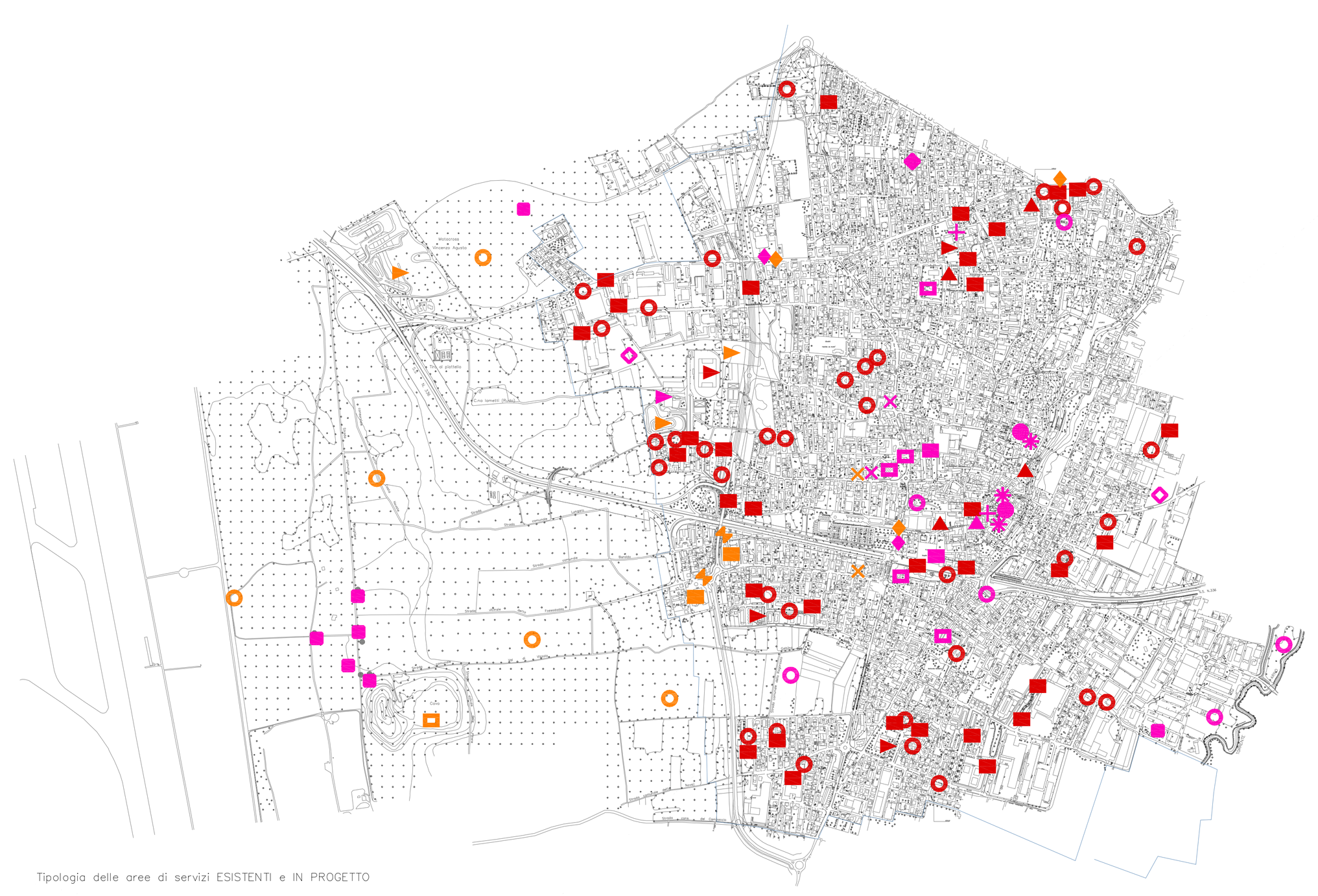

Tipologia delle aree di servizi ESISTENTI e IN PROGETTO

Regione Lombardia
Provincia di Varese

Comune di Cardano al Campo

PIANO DI GOVERNO DEL TERRITORIO

SINDACO
Mario Anastasio Aspesi

ASSESSORE ALL'URBANISTICA
Enrico Tomasini

ASSESSORE ALLA PARTECIPAZIONE
Giorgio Bodio

PROGETTAZIONE E COORDINAMENTO GENERALE
Arch. Donato Belloni, Responsabile Settore Programmazione e Sviluppo del Territorio - Comune di Cardano al Campo

CONSULENZA PER STUDI E VERIFICHE PROGETTUALI ALLA SCALA DELLA CITTÀ E DEL PAESAGGIO
Prof. Arch. Angelo Torricelli, Prof. Arch. Sara Protasoni, Arch. Valentina Tessarolo, Avv. Annalisa Carù - Politecnico di Milano – Dipartimento di Progettazione dell'Architettura

VALUTAZIONE AMBIENTALE STRATEGICA (V.A.S.)
Dott. Ing. Stefano Franco

INDAGINI GEOLOGICHE
Dott. Carlo Lurati

COLLABORAZIONE PER INDAGINI LOCALI E STRUMENTI DI PARTECIPAZIONE E INFORMAZIONE
Dott. Andrea Franzioni, Ing. Maria Teresa Lemmo, Dott. Alessandra Pandolfi, Ornella Bucceri, Serena Crosta, Alessandro Picone, Silvia Turrina

TITOLO PIANO DEI SERVIZI Progetto	
OGGETTO: Elaborati di progetto Progetto di Piano dei Servizi	
DATA	09/11/2010
AGG.	
SCALA	1:5000
N.	P1