SCALA 1:5000

COMUNE DI CASORATE SEMPIONE

COMUNE DI GALLARATE

COMUNE DI SOMMA LOMBARDO

COMUNE DI SAMARATE

Aree di servizi ESISTENTI nelle quali sono presenti attrezzature strategiche

Aree di servizi NON REALIZZATI nelle quali sono presenti attrezzature strategiche

Aree di servizi ESISTENTI nelle quali sono presenti attrezzature non strategiche

Aree di servizi NON REALIZZATI nelle quali sono presenti attrezzature non strategiche

Ambiti del tessuto urbano consolidato: Parchi e giardini privati art. 18.1 N.A.P.

Ambiti esterni al tessuto urbano consolidato: Aree di tutela dei valori naturali art. 22 N.A.P.

Ambiti esterni al tessuto urbano consolidato: Zone agricole di indirizzo comunale orientato art. 18 N.A.P.

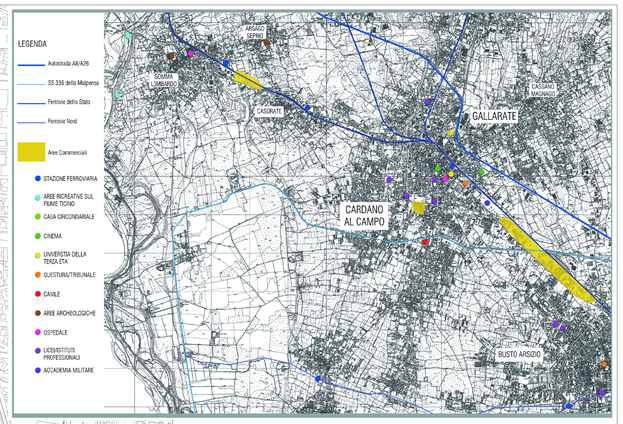

LEGENDA:

- CONFINE COMUNALE
- Ambiti del tessuto urbano consolidato, Piani di attuazione individuati
- Ambiti esterni al tessuto urbano consolidato:Aree di rispetto ambientale art. ____ N.A.P.
- Mobilità dolce, percorsi ciclo pedonali
- Individuazione dei pozzi e fascia di rispetto (D.P.R. 236/1988)
- Limite area di rispetto stradale
- PRINCIPI DI PP del Parco Lombardo della Valle del Ticino
- Piano stralcio per l'assetto idrogeologico della Ex L.Valore A e L.Valore B
- Vincolo di servitù del D.Lgs. 490/99 e D. Lgs. 42/04 fascia di una centinaia metri + 150 m. a partire dal corso d'acqua

ATTREZZATURE PER SERVIZI DI QUARTIERE

- Sistema verde
- Sistema attrezzature sportive
- Sistema parcheggi
- Sistema attrezzature religiose
- Sistema servizi sociali

ATTREZZATURE PER SERVIZI COMUNALI

- Sistema cultura
- Sistema istruzione
- Sistema sanità
- Sistema attrezzature pubbliche
- Sistema verde
- Sistema attrezzature sportive
- Sistema impianti tecnologici
- Sistema mobilità e trasporti
- Sistema parcheggi
- Sistema attrezzature religiose
- Sistema servizi sociali
- Sistema edilizia residenziale pubblica

ATTREZZATURE PER SERVIZI SOVRACOMUNALI

- Sistema istruzione
- Sistema verde
- Sistema attrezzature sportive
- Sistema mobilità e trasporti
- Sistema parcheggi
- Sistema servizi sociali
- Sistema di attività ricettive

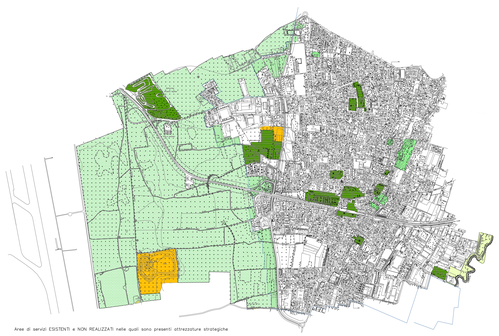

Aree di servizi ESISTENTI e NON REALIZZATI nelle quali sono presenti attrezzature strategiche

Aree di servizi ESISTENTI e NON REALIZZATI nelle quali sono presenti attrezzature non strategiche

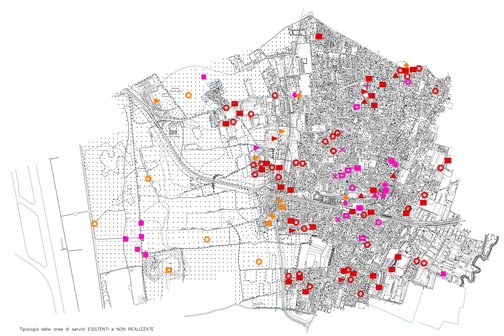

Tipologia delle aree di servizi ESISTENTI e NON REALIZZATE

Regione Lombardia
Provincia di Varese
Comune di Cardano al Campo

PIANO DI GOVERNO DEL TERRITORIO

SINDACO
Mario Anastasio Aspesi

ASSESSORE ALL'URBANISTICA
Enrico Tomasini

ASSESSORE ALLA PARTECIPAZIONE
Giorgio Bodio

PROGETTAZIONE E COORDINAMENTO GENERALE
Arch. Donato Bellora, Responsabile Settore Programmazione e Sviluppo del Territorio - Comune di Cardano al Campo

CONSULENZA PER STUDI E VERIFICHE PROGETTUALI ALLA SCALA DELLA CITTÀ E DEL PAESAGGIO
Prof. Arch. Angelo Torricelli, Prof. Arch. Sara Protasoni, Arch. Valentina Tessaroli,
Ann. Annalisa Caro - Politecnico di Milano – Dipartimento di Progettazione dell'Architettura

VALUTAZIONE AMBIENTALE STRATEGICA (V.A.S.)
Dott. Ing. Stefano Franco

INDAGINI GEOLOGICHE
Dott. Carlo Lurati

COLLABORAZIONE PER INDAGINI LOCALI E STRUMENTI DI PARTECIPAZIONE E INFORMAZIONE
Dott. Andrea Franzoni, Ing. Maria Teresa Lemmo, Dott. Alessandra Pandolfi,
Ornella Buccoli, Serena Crosta, Alessandro Picone, Silvia Turitta

TITOLO PIANO DEI SERVIZI Progetto	
OGGETTO: Elaborati conoscitivi Stato di fatto dei servizi	
DATA	09/11/2010
AGG.	
SCALA	1:5000
N.	C1